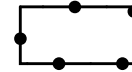



Plangebied




Plangebiedgrens

Bestemmingen

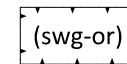


Verkeer



Woongebied

Functieaanduidingen



specifieke vorm van woongebied - openbare ruimte

Maatvoeringaanduidingen



maximum aantal wooneenheden

Verklaringen



Bestaande bebouwing en kadastrale ondergrond

Bestemmingsplan  
Woningbouw  
Lammerskamp, Well  
Gemeente Bergen

IDN: NL.IMRO.0893.BP15022LAONGWEL-VA01  
 project: TEK03-0253292-01A  
 datum: september 2016  
 schaal: 1:1000  
 formaat: A4



croonenburo5



Vestiging Oosterhout  
Beneluxweg 125  
4904 SJ Oosterhout  
T: +31 (0)162 487500  
www.croonenburo5.com

Vestiging Maastricht  
Wim Duisenbergplantsoen 21  
6221 SE Maastricht  
T: +31 (0)433 253223  
info@croonenburo5.com